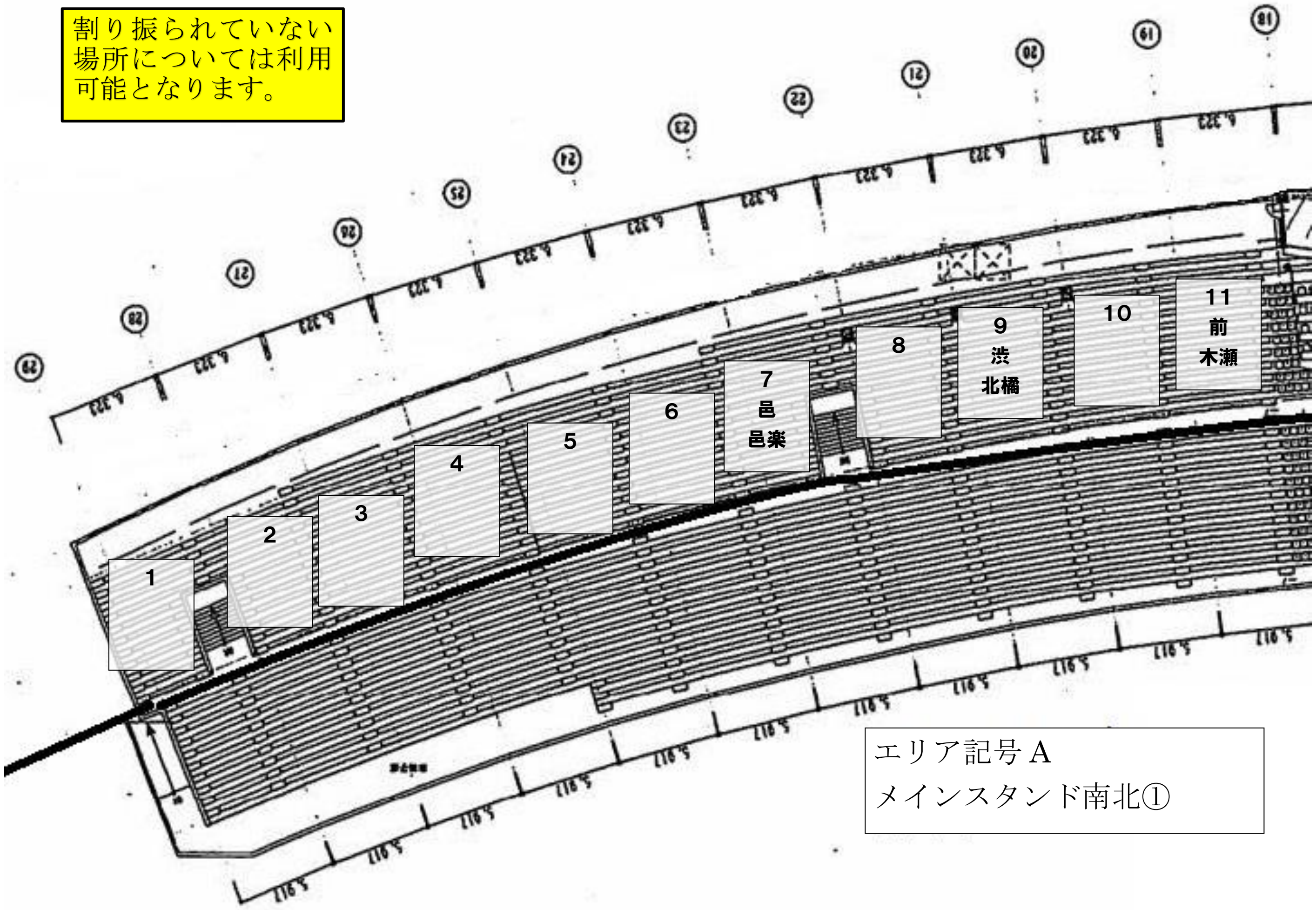
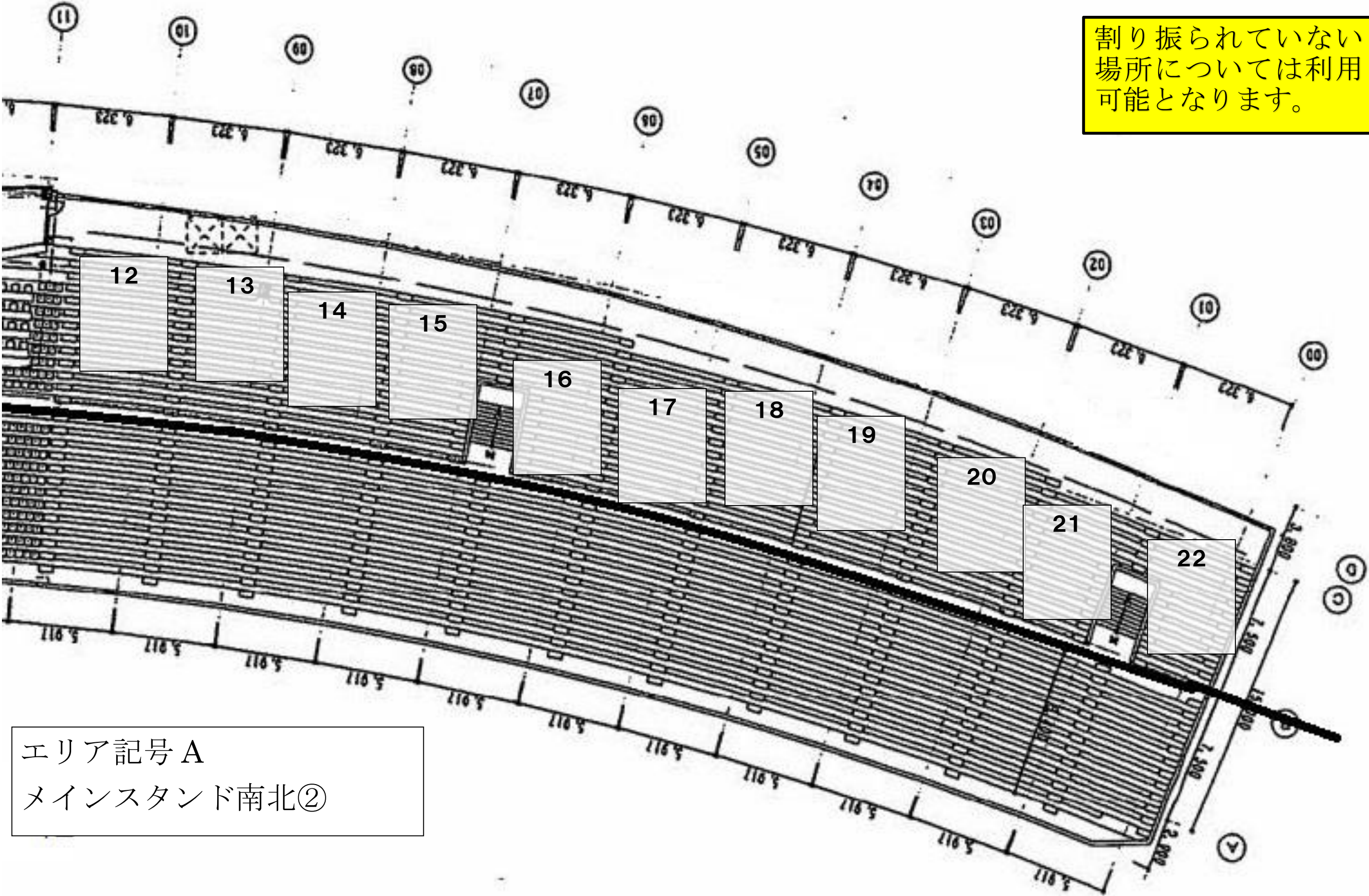


割り振られていない
場所については利用
可能となります。



エリア記号 A
メインスタンド南北①

割り振られていない
場所については利用
可能となります。



エリア記号 A
メインスタンド南北②

割り振られていない
場所については利用
可能となります。

1 澁
伊中

3 太
旭中

5
前
富中

6
前
東中

7 太
尾島

9

2

4

8 桐
広沢

10 邑
千中

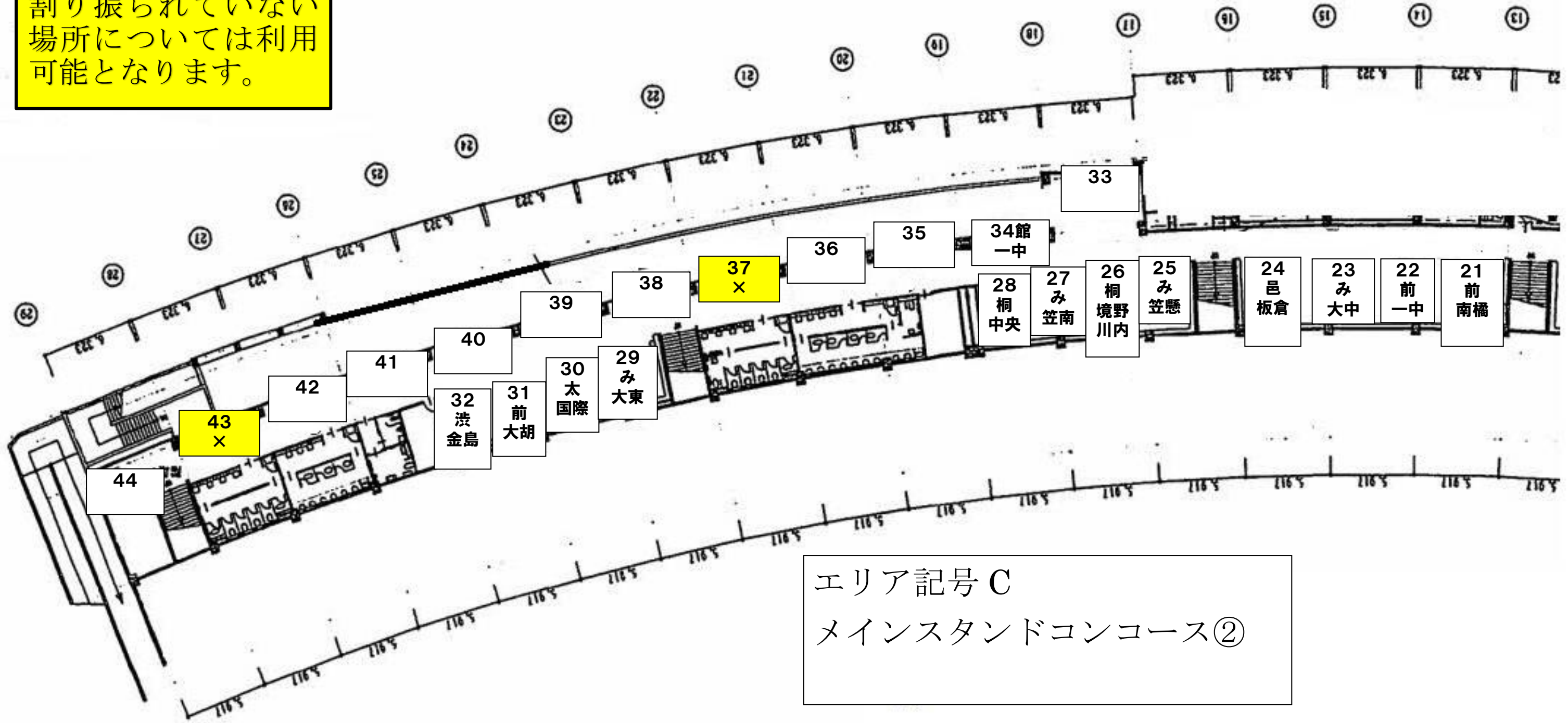
エリア記号 B
メインスタンド中央

割り振られていない
場所については利用
可能となります。




エリア記号 C
メインスタンドコンコース①

割り振られていない
場所については利用
可能となります。

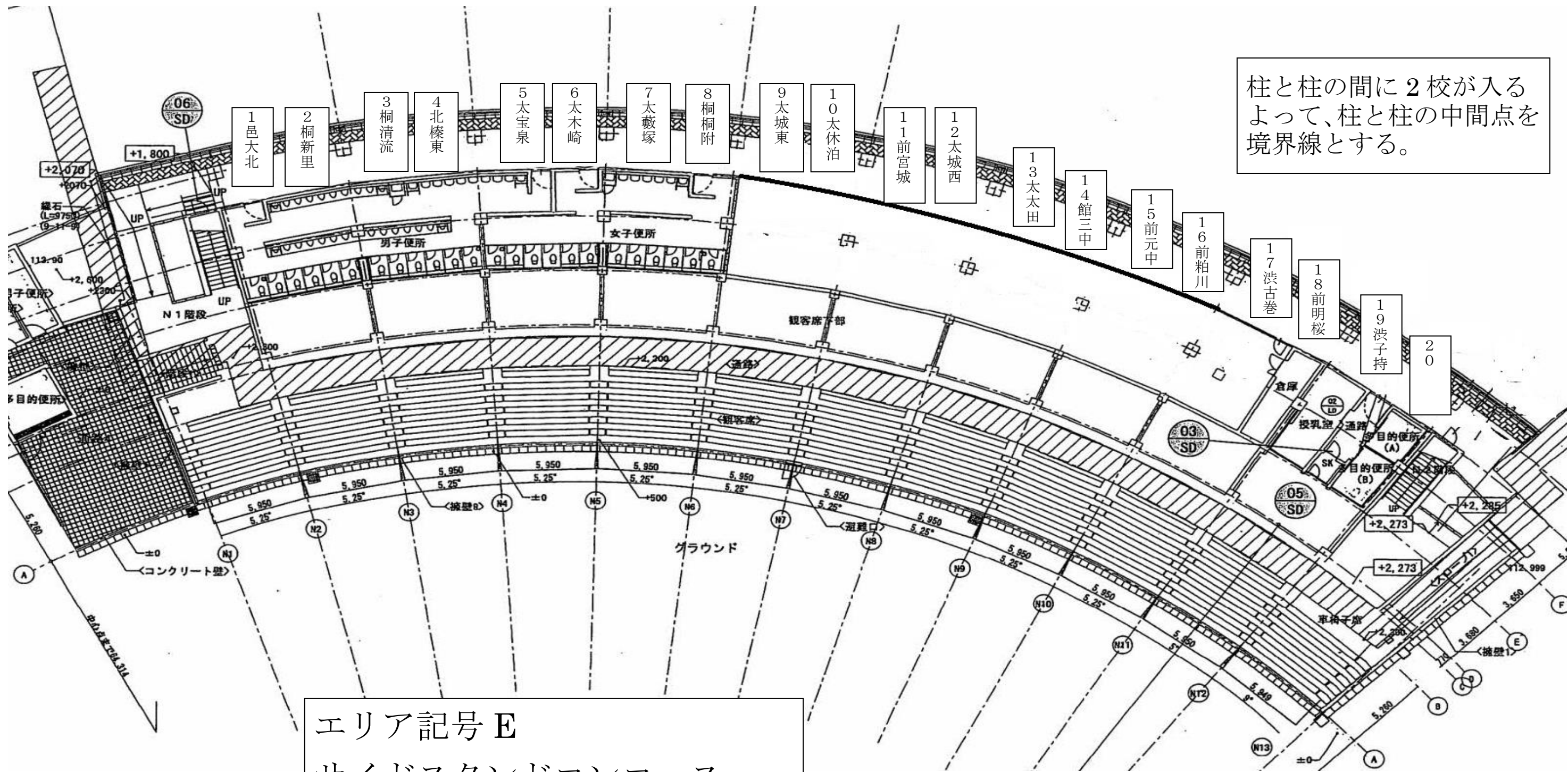


エリア記号 C
メインスタンドコンコース②

割り振られていない
場所については利用
可能となります。



エリア記号 D
北サイドスタンド

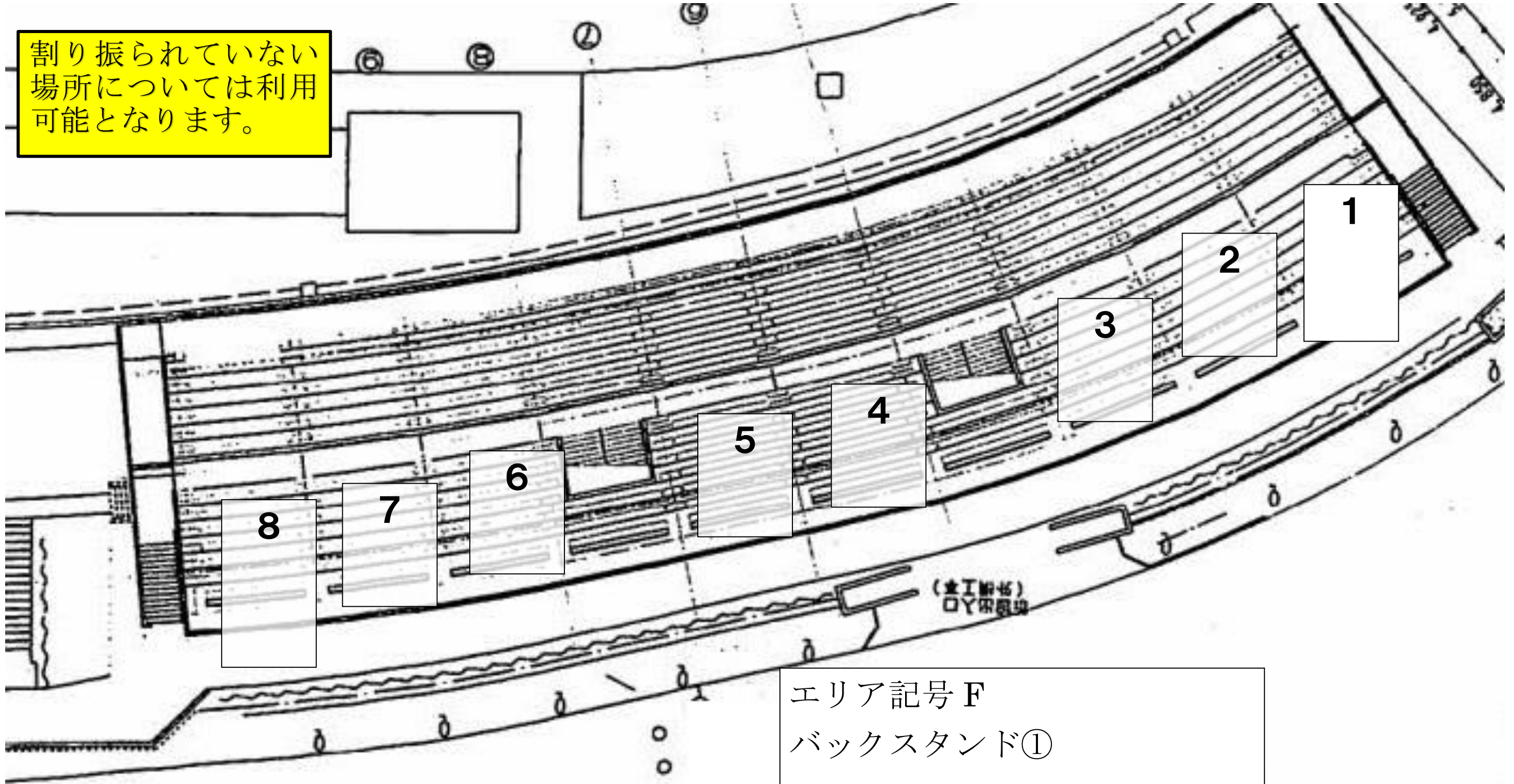


柱と柱の間に2校が入る
よって、柱と柱の中間点を
境界線とする。

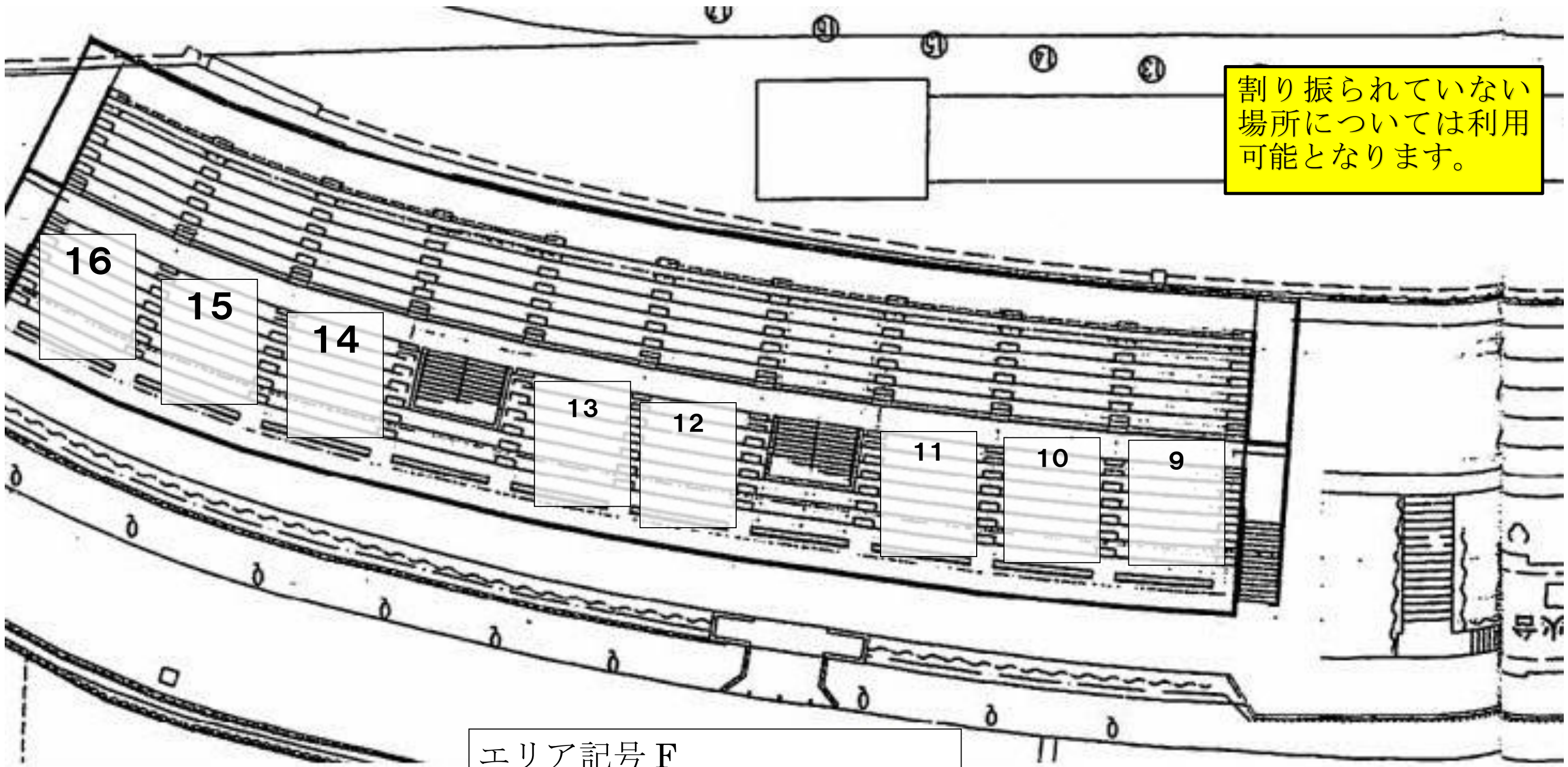
エリア記号 E
サイドスタンドコンコース

割り振られていない
場所については利用
可能となります。

割り振られていない
場所については利用
可能となります。



エリア記号 F
バックスタンド①



割り振られていない
場所については利用
可能となります。

16

15

14

13

12

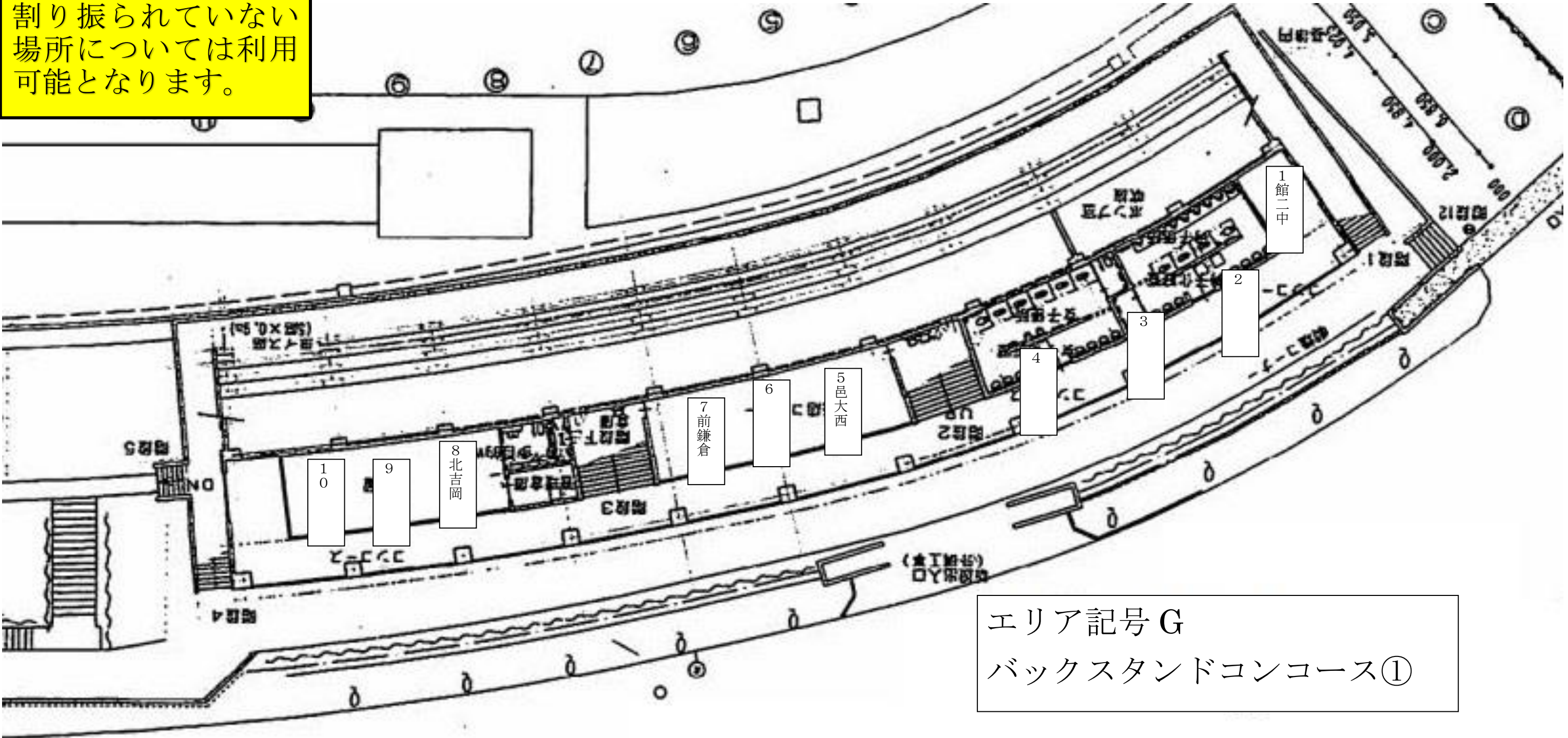
11

10

9

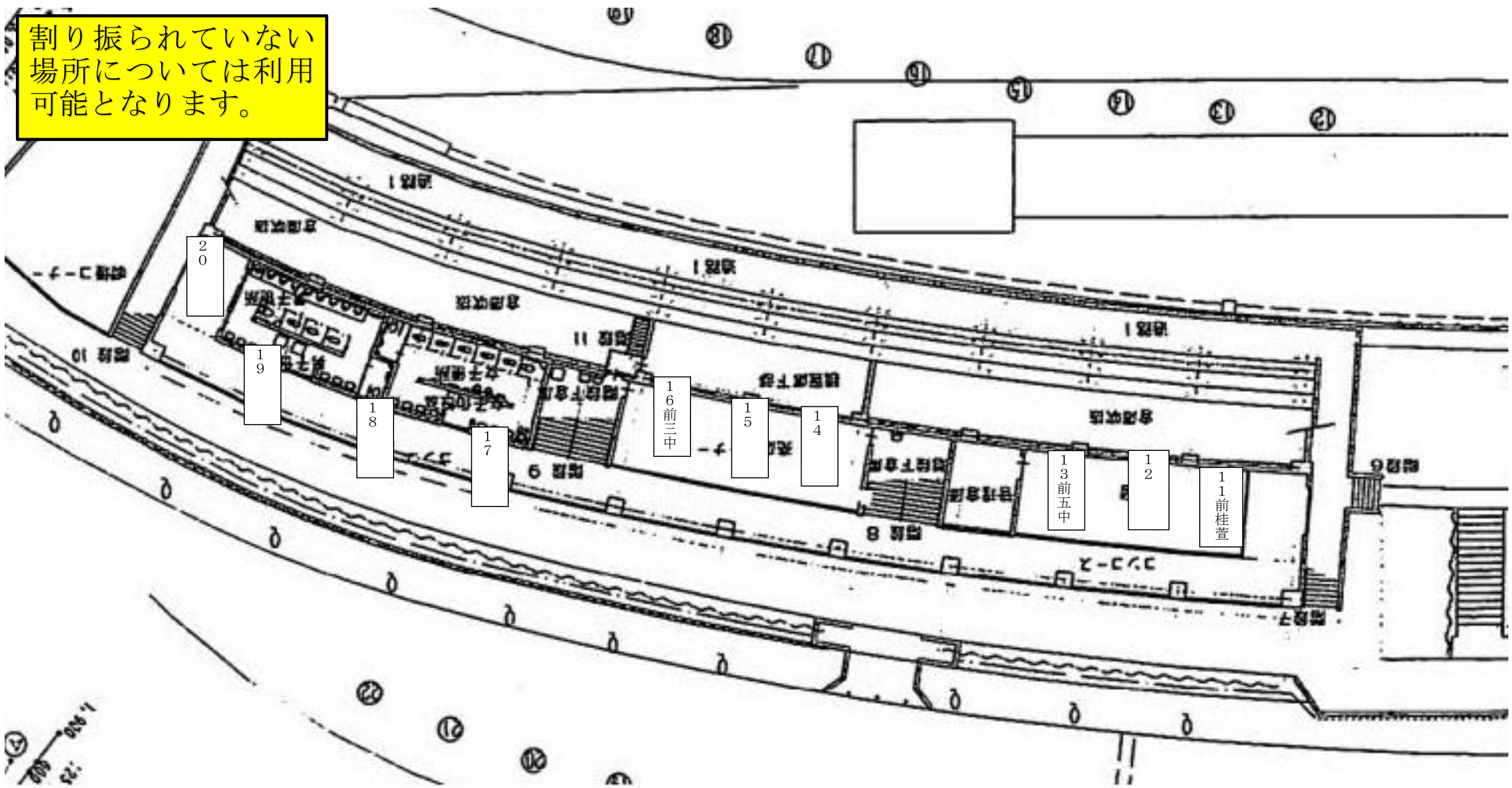
エリア記号 F
バックスタンド②

割り振られていない
場所については利用
可能となります。



エリア記号 G
バックスタンドコンコース①

割り振られていない
場所については利用
可能となります。



エリア記号 G
バックスタンドコンコース②

